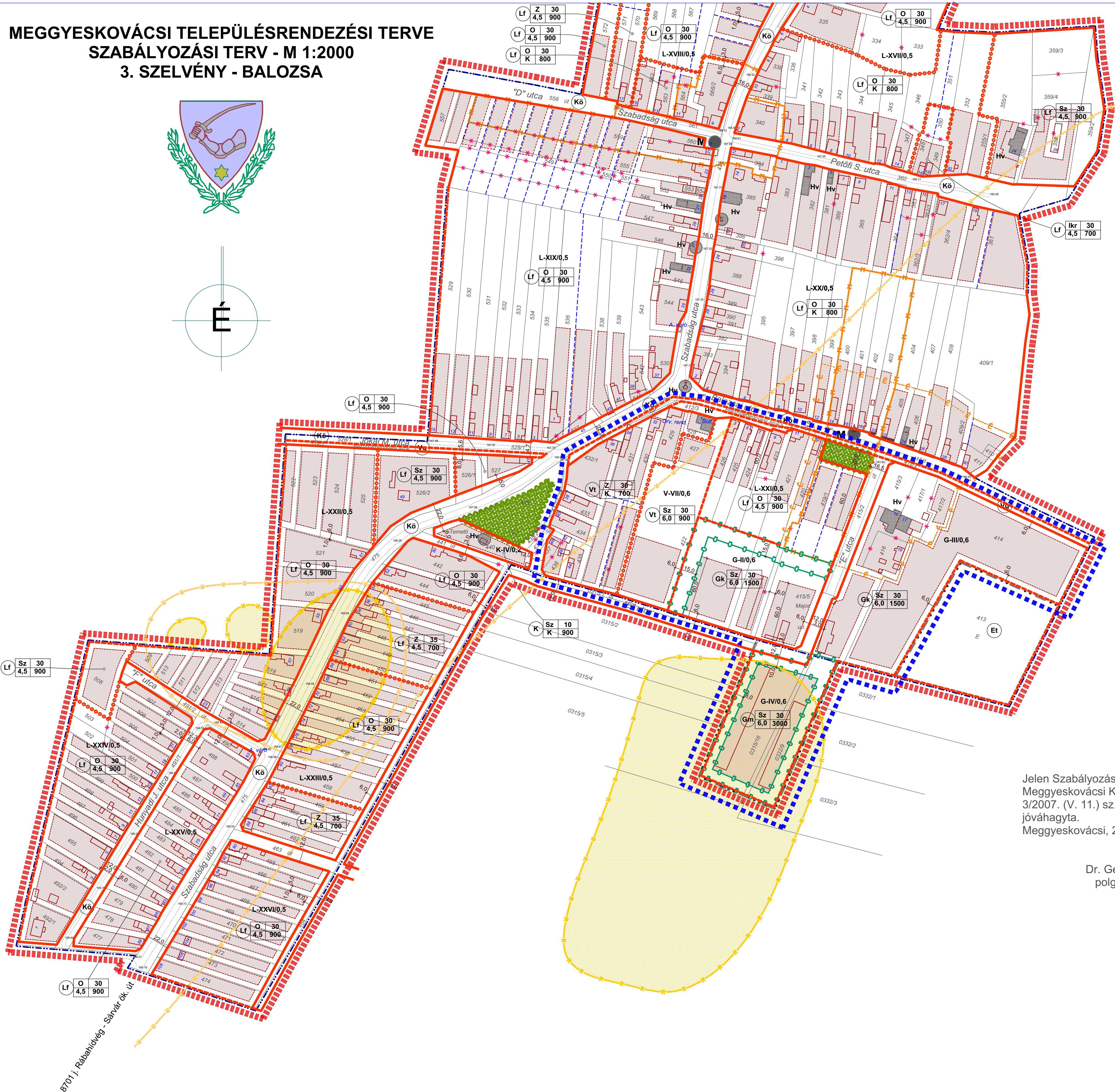
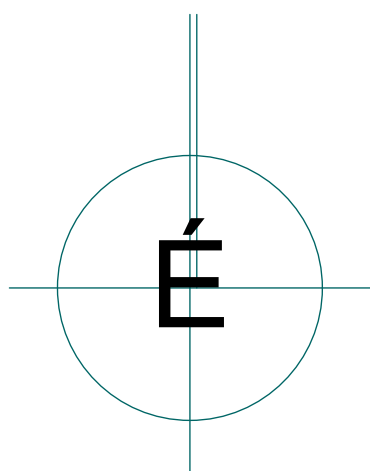



MEGGYESKOVÁCSI TELEPÜLÉSRENDEZÉSI TERVE  
SZABÁLYOZÁSI TERV - M 1:2000  
3. SZELVÉNY - BALOZSA



JELKULCS	meglévő	tervezett
SZABÁLYOZÁSI VONAL (közterületet és nem közterületet elválasztó vonal)		<div></div>
EGYÉB SZABÁLYOZÁSI ELEMEEK		
Belterület határa	<div></div>	
Beépített és beépítésre szánt, illetőleg beépítésre nem szánt területek határa	<div></div>	
Területegység határa	<div></div>	
Területegység jele / szintterület-sűrűség	<div></div>	L-XIII/0,5
Érvényes (jelen) szabályozási terv határa	<div></div>	
Építési övezet határa	<div></div>	
Építési övezet jele	ter. felhaszn.	<div></div>
TERÜLETFELHASZNÁLÁSI MÓD SZERINTI JELÖLÉSEK		
falusias lakóterület		Lf
településközpont vegyes terület		Vt
kereskedelmi, szolgáltató gazdasági terület		Gk
ipari gazdasági - mezőgazdasági üzemi terület		Gm
különleges terület		K
zöldterület		Z
közelítési és közműterület		Kö
BÉÉPÍTÉSI MÓD SZERINTI JELÖLÉS		
szabadonálló		Sz
oldalhatáron álló		O
ikres		lkr
zárt sorú		Z
Telekre vonatkozó jelölések		
irányadó telekhatár	<div></div>	
építési vonal	<div></div>	
építési hely határa (építési határvonal)	<div></div>	
építési hely	<div></div>	
feltételeesen beépíthető építési hely	<div></div>	
Egyéb		
megszüntető jel	<div></div>	
védőtávolság	<div></div>	
út szabályozási szélessége	<div></div>	
műemlék építmény, épület	<div></div>	
műemléki környezet határa	<div></div>	
régészeti lelőhely határa	<div></div>	
régészeti érdekű terület határa	<div></div>	
helyi védelemre javasolt építmény, épület	<div></div>	
helyi értékvédelmi terület határa (javasolt)	<div></div>	
zöldfelületként kialakítandó közterület	<div></div>	
ültetési kötelezettség határa	<div></div>	
be nem építhető partvédelmi sáv	<div></div>	

Jelen Szabályozási tervet  
Meggyeskovácsi Község Önkormányzata  
3/2007. (V. 11.) sz. rendeletével  
jóváhagyta.  
Meggyeskovácsi, 2007. ....

Dr. Gerencsér Antal  
polgármester

A tervezési alaptérkép a Vas Megyei Földhivatal által kiadott hiteles térképszelvények  
digitalizálásával készült.

		<b>PLANEX</b> TERVEZŐ ÉS SZOLGÁLTATÓ KFT. 9700 SZOMBATHELY, ALSÓHEGYI U.10/C TEL: 94/501-737 E-mail: planex@chello.hu TEL/FAX: 94/501-736 MOBIL: 30/9461-295	
Megbízó:	Meggyeskovácsi község Önkormányzata	Tervszám:	2004-02
Terv tárgya:	Meggyeskovácsi településrendezési terve	Méretarány:	M 1:2000
Rajz megnevezése:	Szabályozási terv - 3. szelvény	Rajz jele:	Szt-3
Vezető tervező:	Portschy Tamás TT1 18-0043 okl. építészmérnök, okl. szakmérnök	Tervező munkatárs:	Révay Ferenc településmérnök
Dátum:	2007. 05.		